





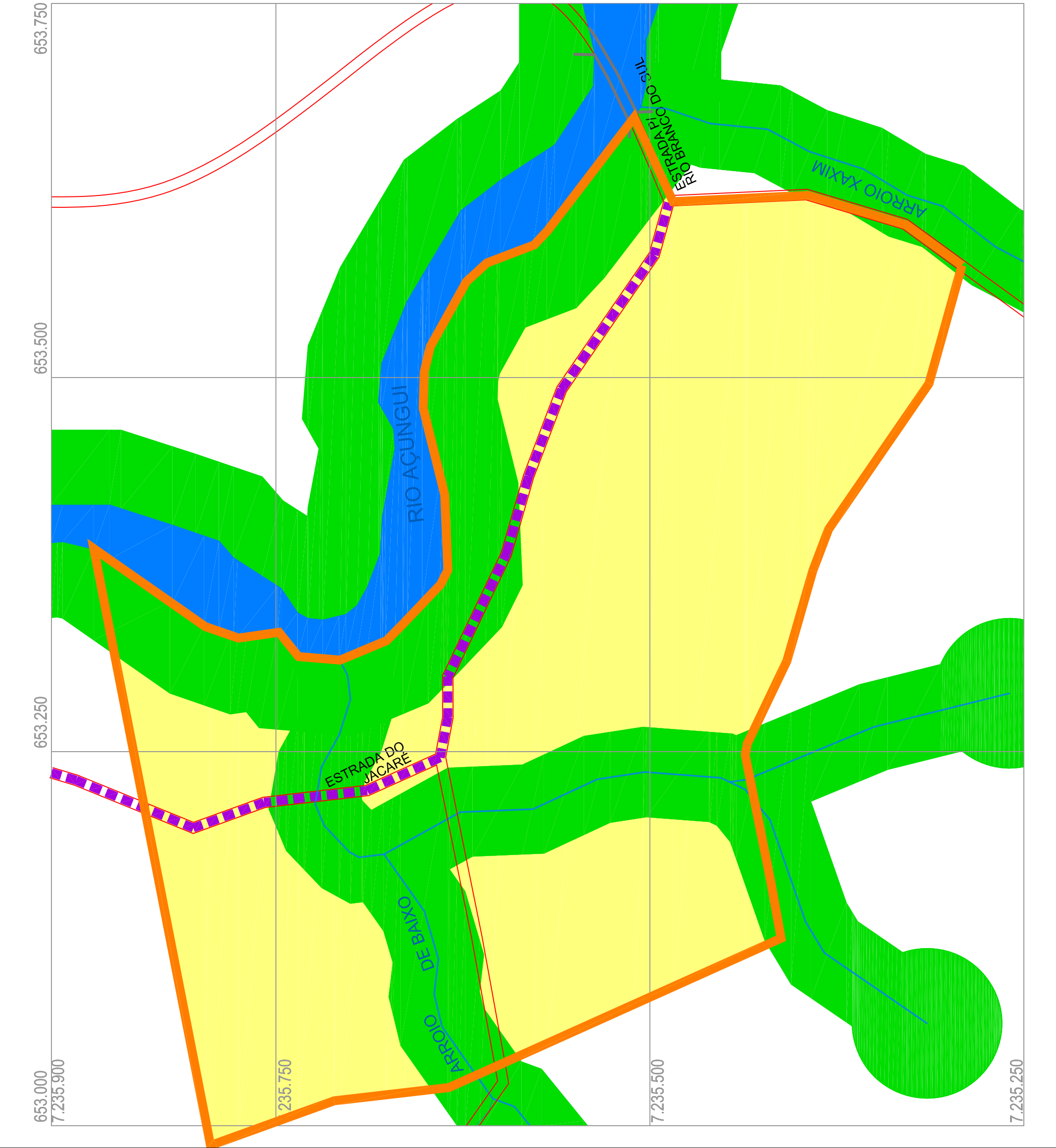


-  Perímetro Urbano
-  Ponte
-  Estradas Principais
-  Zona Residencial a Consolidar - ZRC
-  Zona de Preservação de Fundo de Vale - ZPFV
-  Via Principal



Mapa: **USO E OCUPAÇÃO DO SOLO URBANO - AÇUNGUI**

Escala: Escala: 1:25.000

Município: Rio Branco do Sul - PR Data: Dezembro/2011

Prancha: **05**

Base Cartográfica: DSG/IBGE/COPEL, Escala 1:500.000
 Artificações: Socarão (SG.22-XA-VI-4, 2000), Cerro Azul (SG.22-XB-IV-3, 2000) Três Cordeiros (SG.22-XC-III-2, 1964), Rio Branco do Sul (SG.22-XD-I-1, 1965), Bocaiuva do Sul (SG.22-XD-H-2, 2001) DATUM SAD-69

Fonte: Prefeitura Municipal de Rio Branco do Sul e PARANACIDADE, 2010

Elaborado por: Escritório Tecnologia e Consultoria Ltda.